
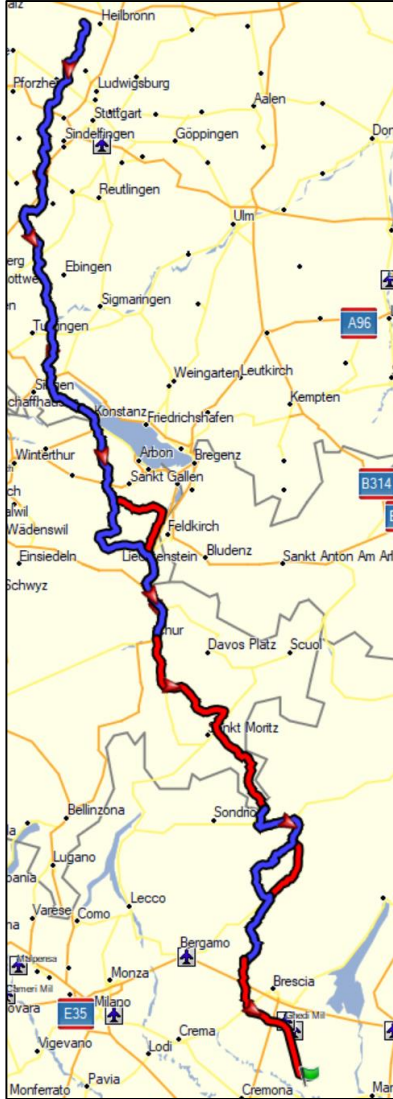


Leingarten - Asola

18. Juni – 21. Juni 2019



	Strecke Option 1			Strecke Option 2			Start	Ende
	km	hm-Auf	hm-Ab	km	hm-Auf	hm-Ab		
Tag 1	165	1.022	976				Weil der Stadt	Allensbach
Tag 1				228	1.631	1.376	Leingarten	Allensbach
Tag 2	139	1.098	922				Allensbach	Chur
Tag 2				152	1.697	1.521	Allensbach	Chur
Tag 3	126	3.051	3.202	126	3.051	3.202	Chur	Tirano
Tag 3							Chur	Tirano
Tag 4	111	1.188	1.441				Tirano	Iseo
Tag 4				136	2.933	3.185	Tirano	Iseo
Tag 5	73	47	202	73	47	202	Iseo	Asola
	614	6.406	6.743	715	9.359	9.486		



39. Fernfahrt



SV LEINGARTEN

RADSPORT LEINGARTEN

Oktober 2018, Em

Tag 1, 18. Juni: Leingarten – Allensbach

[165 km ↑1022 m ↓976 m]

[228 km ↑1631 m ↓1376 m]

Der erste Tag führt uns über das Strohgäu, an Neckar und Eyach entlang nach Balingen. Von dort geht es auf die Schwäbische Alb, wieder hinab ins Donautal und über das Hegau zum Bodensee. Dort übernachten wir im Gästehaus des Kloster Hegne mit schönem Seeblick und der Möglichkeit im Strandbad sich noch ins kühle Nass zu stürzen. Start erfolgt in Leingarten oder Weil der Stadt.

Tag 2, 19. Juni: Allensbach – Chur

[139 km ↑1098 m ↓922 m]

[152 km ↑1697 m ↓1521 m]

Am zweiten Tag geht es bei Kreuzlingen über die Schweizer Grenze und danach durchs Appenzeller Land am Säntis vorbei hinüber ins Rheintal, durch Liechtenstein, direkt nach Chur. Alternativ geht es zwischendurch über die Schwägalp.

Tag 3, 20. Juni: Chur – Tirano

[126 km ↑3051 m ↓3202 m]

Am dritten Tag steht die Königsetappe an. Gleich am Morgen geht es von Chur hinauf nach Lenzerheide. Nach schöner Abfahrt hinab nach Tiefencastel und von dort den Albula-Pass hinauf und wieder hinab ins Engadin. Über Pontresina und den Bernina-Pass führt uns der Weg hinunter ins mediterrane Tirano.

Tag 4, 21. Juni: Tirano – Iseo

[111 km ↑1188 m ↓1441 m]

[136 km ↑2933 m ↓3185 m]

Am vierten Tag geht es zuerst über den Passo dell'Aprica bis Edolo. Danach durchs Tal und dann am Lago d'Iseo bis zur Südspitze nach Iseo. Oder aber für die, die noch nicht genug haben, noch einmal durch die schönen Bergamascher Alpen eine Fahrt über den Passo del Vivione und dann am See entlang nach Iseo.

Tag 5, 22. Juni: Iseo – Asola

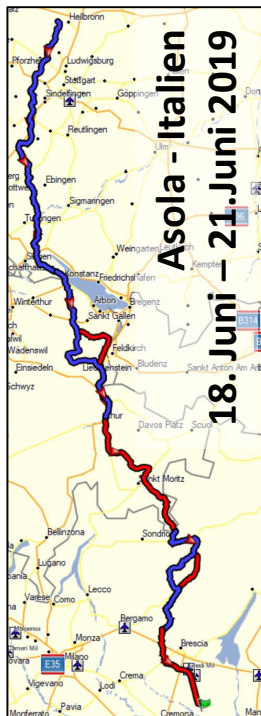
[73 km ↑47hm ↓202]

Am vierten Tag wird direkt vom Lago d'Iseo nach Asola ausgerollt.

Tag 6, 23. Juni: Asola – Leingarten

Heimfahrt im Reisebus nach Leingarten

Fernfahrt-Orga-Team: Annette, Christoph, Uwe und Wolfgang



Ausschreibung 39. Radfernfahrt Von Leingarten nach Asola vom 18. Juni bis 23. Juni 2019

Die Fernfahrt haben wir mit einer Mindest-Teilnehmerzahl von 30 Personen kalkuliert und kommen auf folgende Kosten:

SVL Mitglieder im DZ xxx Euro Nichtmitglieder im DZ xxx Euro

Der Preis beinhaltet:

4 x Übernachtungen im Hotel,

4 x Frühstücksbuffet,

3 x Abendmenü ohne Getränke,

Rückreise im Reisebus.

Verpflegung aus dem Begleitfahrzeug an allen 4 Tagen.

Planung im Doppelzimmer, Einzelzimmer mit Zuschlag nach Verfügbarkeit

Anmeldeschluss ist der 15. Dezember 2018 !!

Anmeldung für die Fernfahrt 2019 – Asola, Italien

Hiermit melde ich mich verbindlich für die Radfernfahrt des SV Leingarten, Radsportabteilung in der Zeit vom 18. Juni bis 23. Juni 2019 an.

Mit der Anmeldung wird anerkannt: Jeder Teilnehmer fährt auf eigenes Risiko. Der Veranstalter haftet nicht für Personen- und Sachschäden! Die Verkehrsvorschriften sind zu beachten. Eine Haftpflichtversicherung muss vorhanden sein! Es besteht Helm-pflicht. Der Teilnehmer erklärt sich damit einverstanden, dass die im Zusammenhang mit seiner Teilnahme an der Veranstaltung gemachten Fotos, Filmaufnahmen veröffentlicht werden dürfen. Gültigen Personalausweis mitnehmen!

Name:

Anschrift :

Telefon/Handy:

E-Mail:

Bezahlung auf Konto SV Leingarten Radsport:

SV Leingarten Radsport, VBU Volksbank im Unterland, IBAN DE 11 6206 3263 0019 7570 00.

SVL Mitglieder xxx Euro, Nichtmitglieder xxx Euro.

Anzahlung 150 Euro mit verbindlicher Anmeldung bis 15.12.2018, Restzahlung bis 28.02.2019 eingehend.

Datum:

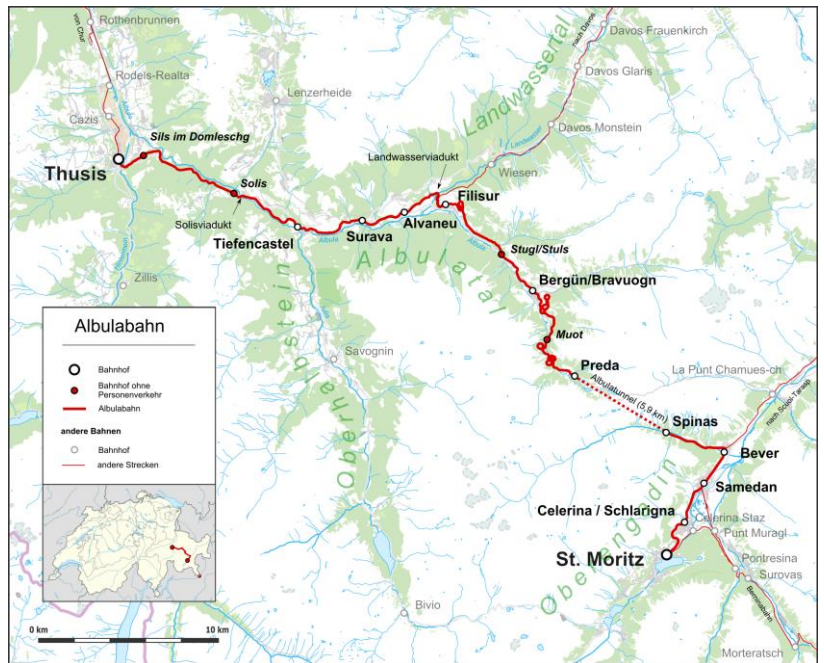
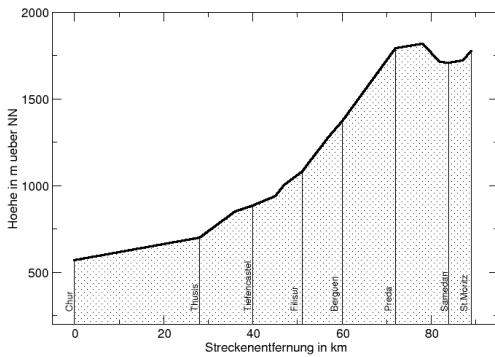
Unterschrift:

Anmeldung bitte an:

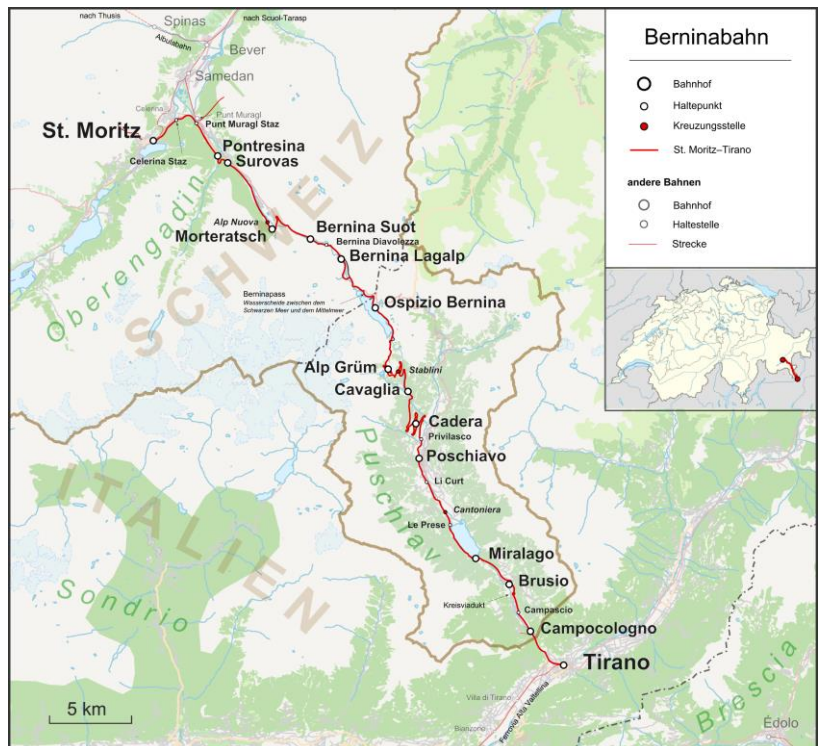
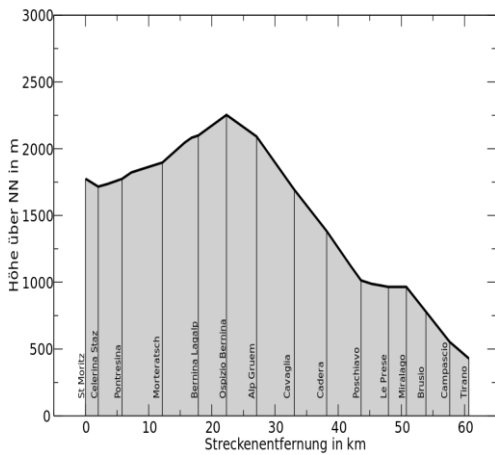
Annette Plappert, Wilhelmstraße 3, 74211 Leingarten, E-Mail: radsport-leingarten@web.de

Alternativen: 3. Tag

Steigungsdiagramm der Albulabahn



Steigungsdiagramm der Berninabahn



Quelle: Wikipedia

<https://de.wikipedia.org/wiki/Albulabahn>

<https://de.wikipedia.org/wiki/Berninabahn>